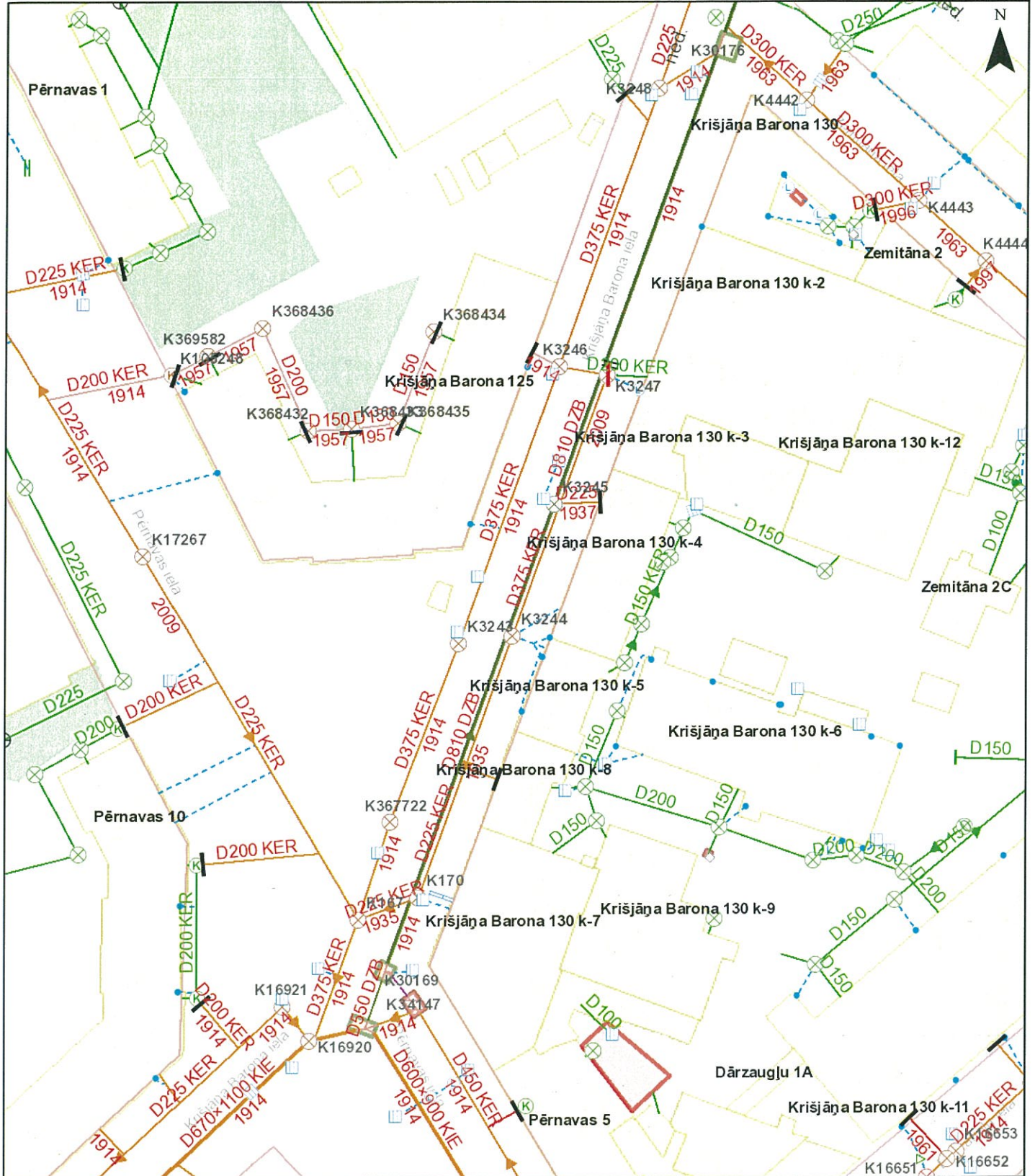


Shēma 1. Krišjāņa Barona iela

ŪDENSVADA UN KANALIZĀCIJAS TĪKLI

Kartes izdruka (A4 portrait)

Pēdējais izdrukas datums: 2020.12.22.



1:1 000

0 60 120 m

1 centimetrs = 10 metri

ATSĀUCES PAR DATU IZMANTOŠANU:

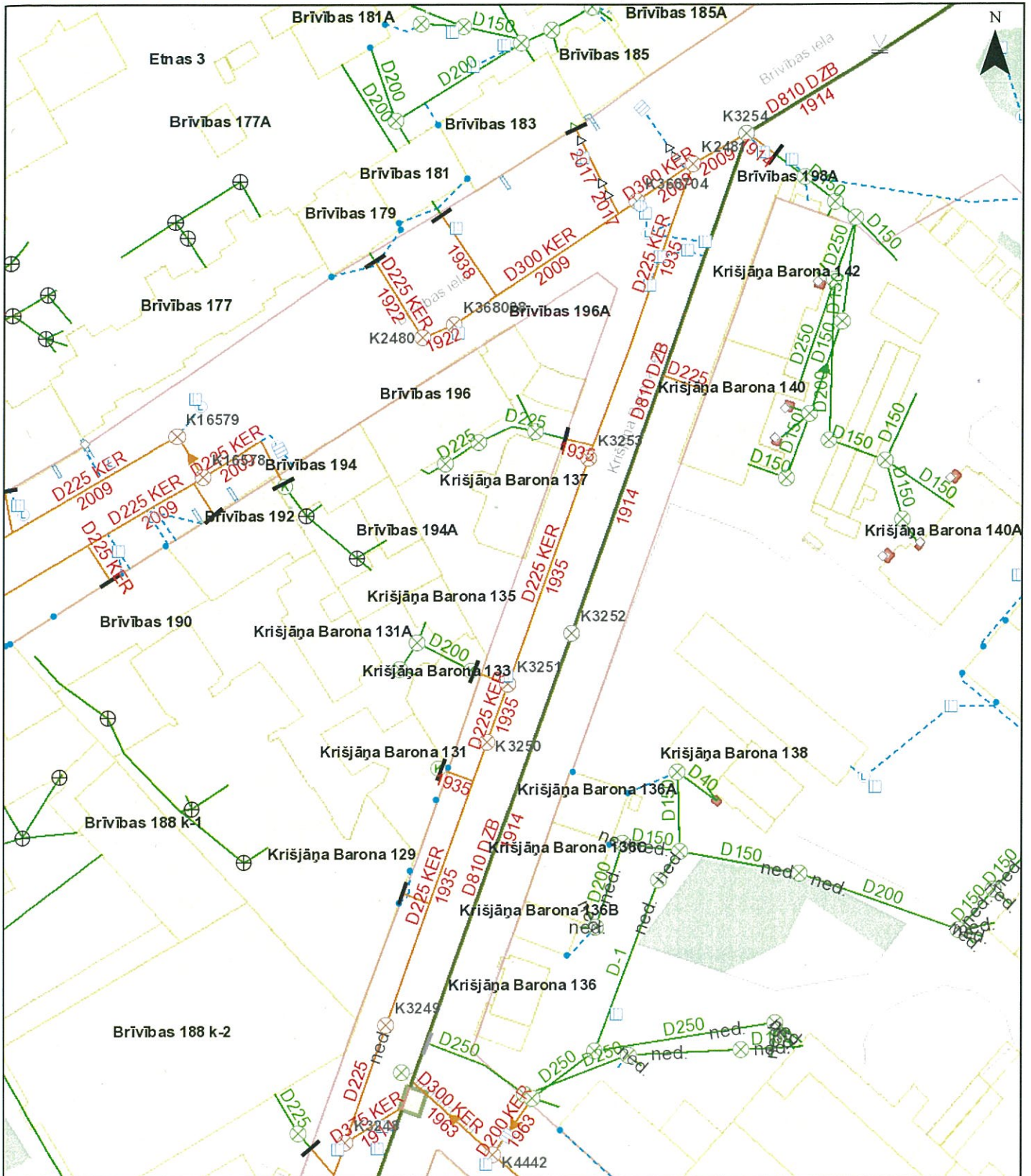
- © Rīgas dome
- Produkta sagatavošanā izmantoti Nekustamā īpašuma valsts kadastra informācijas sistēmas dati (Autors: © Valsts zemes dienests, pirmpublicējuma gads 2011-2012)
- Produkta sagatavošanā izmantoti Valsts adrešu reģistra dati (Autors: © Valsts zemes dienests, pirmpublicējuma gads 2012)
- Produkta sagatavošanā izmantoti Augstas detalizācijas topogrāfiskās informācijas centrālās datubāzes dati (Autors: © Valsts zemes dienests, pirmpublicējuma gads 2011-2012).
- Produkta sagatavošanā izmantota Rīgas pilsētas pašvaldības ADTI © 2002-2012

Shēma 2. Krišjāņa Barona iela

ŪDENSVADA UN KANALIZĀCIJAS TĪKLI

Kartes izdrukā (A4 portrait)

Pēdējais izdrukas datums: 2020.12.22.



1:1 000

0 60 120 m

1 centimetrs = 10 metri

ATSAUCES PAR DATU IZMANTOŠANU:

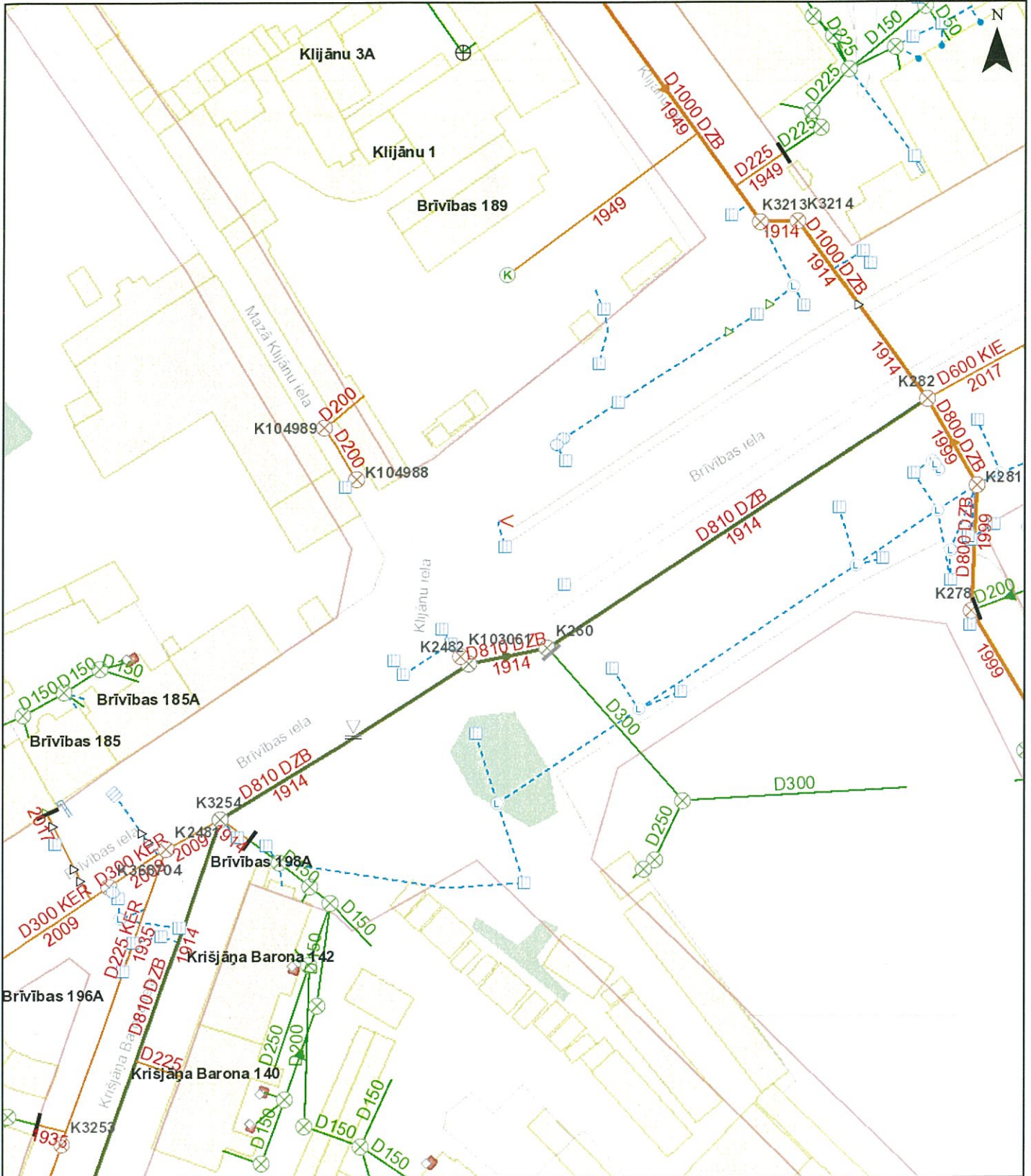
- © Rīgas dome
- Produkta sagatavošanā izmantoti Nekustamā īpašuma valsts kadastra informācijas sistēmas dati (Autors: © Valsts zemes dienests, pirmpublicējuma gads 2011-2012)
- Produkta sagatavošanā izmantoti Valsts adrešu reģistra dati (Autors: © Valsts zemes dienests, pirmpublicējuma gads 2012)
- Produkta sagatavošanā izmantoti Augstas detalizācijas topogrāfiskās informācijas centrālās datubāzes dati (Autors: © Valsts zemes dienests, pirmpublicējuma gads 2011-2012).
- Produkta sagatavošanā izmantota Rīgas pilsētas pašvaldības ADTI © 2002-2012

Shēma 3. Brīvības iela

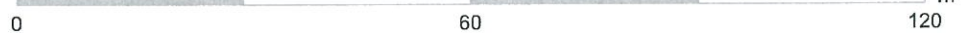
ŪDENSVADA UN KANALIZĀCIJAS TĪKLI

Kartes izdruka (A4 portrait)

Pēdējais izdrukas datums: 2020.12.22.



1:1 000



1 centimetrs = 10 metri

ATSAUCES PAR DATU IZMANTOŠANU:

- © Rīgas dome
- Produkta sagatavošanā izmantoti Nekustamā īpašuma valsts kadastra informācijas sistēmas dati (Autors: © Valsts zemes dienests, pirmpublicējuma gads 2011-2012)
- Produkta sagatavošanā izmantoti Valsts adrešu reģistra dati (Autors: © Valsts zemes dienests, pirmpublicējuma gads 2012)
- Produkta sagatavošanā izmantoti Augstas detalizācijas topogrāfiskās informācijas centrālās datubāzes dati (Autors: © Valsts zemes dienests, pirmpublicējuma gads 2011-2012).
- Produkta sagatavošanā izmantota Rīgas pilsētas pašvaldības ADTI © 2002-2012